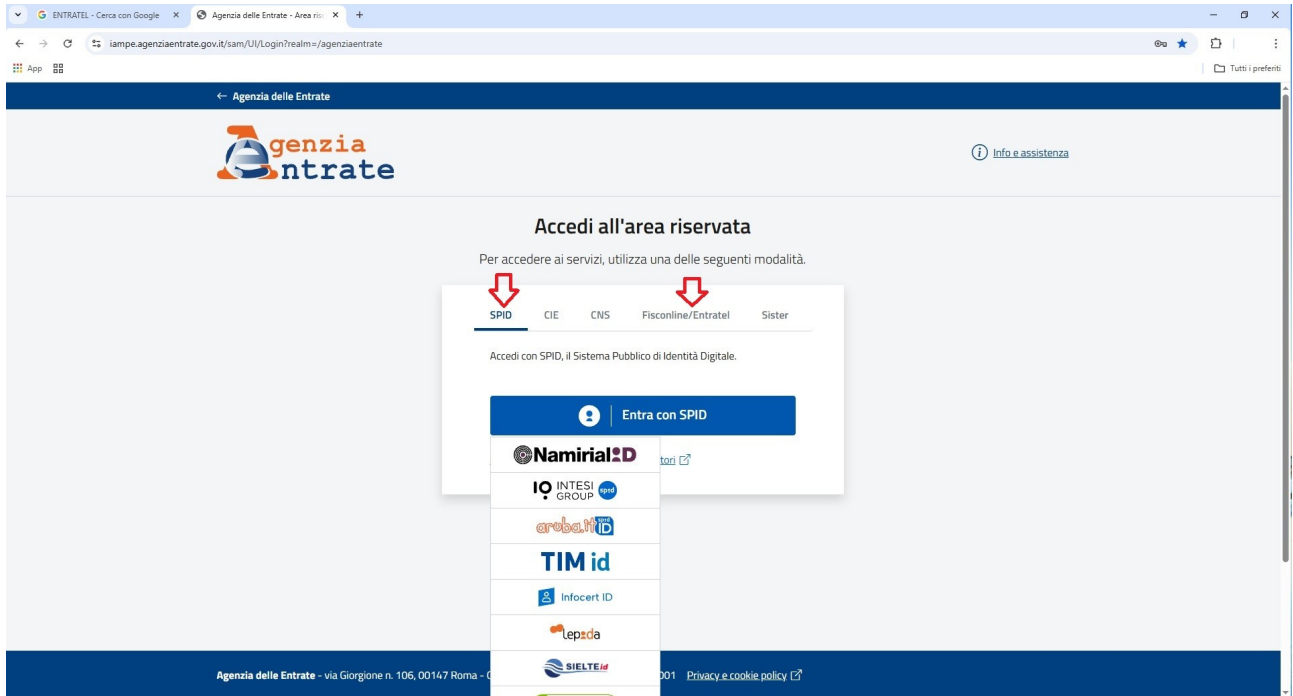
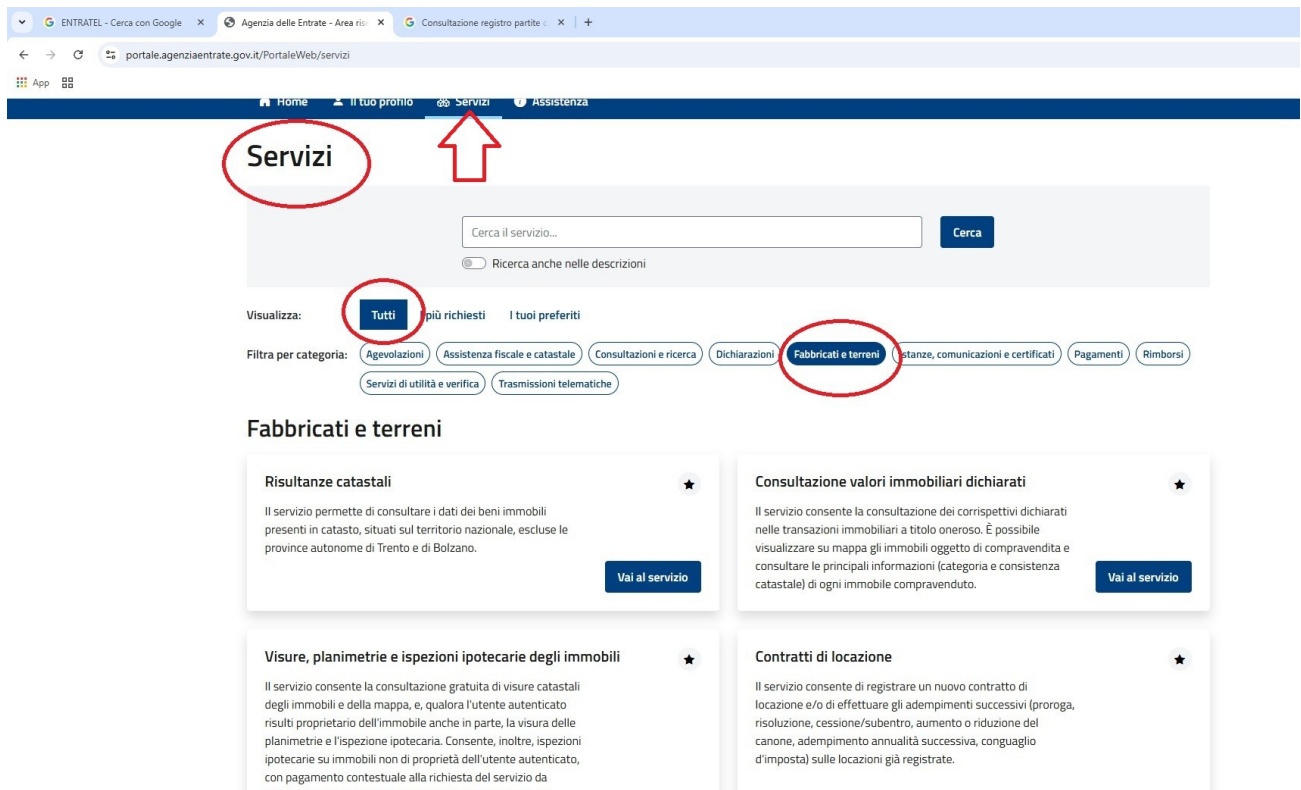


# Consultazione registro partite catastali

Accedere a **Fisconline-Entratel** dall'area riservata del sito dell'Agenzia delle Entrate, mediante Spid o con le credenziali.



clicca su **Servizi**, visualizza **Tutti**, e **Fabbricati e Terreni**.



## Seleziona tra i servizi disponibili **Consultazione registro partite catastali.**



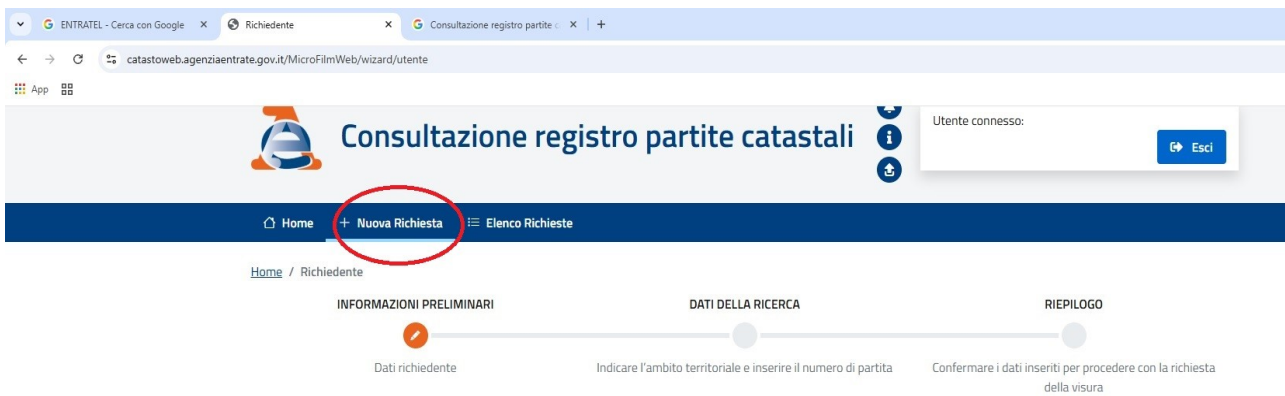
The screenshot shows three service cards. A red arrow points to the first card, 'Consultazioni registro partite catastali'. A red circle highlights the 'Vai al servizio' button on this card. The second card is 'Voltura catastale web' and the third is 'Consultazione dei fogli di mappa catastale'.

**Consultazioni registro partite catastali** ★  
Il servizio consente la consultazione dei registri o schedari delle partite. La partita catastale è un numero che identifica una ditta catastale (uno o più soggetti) con la medesima ripartizione di diritti reali su tutti gli immobili in carico. Tali registri furono microfilmati e quindi trasferiti su immagini, oggi rese disponibili da questo servizio.  
[Vai al servizio](#)

**Voltura catastale web** ★  
Con la domanda di voltura il contribuente chiede all'Agenzia di aggiornare le intestazioni catastali dei beni immobili, per esempio dopo la stipula di un atto pubblico o a seguito di una successione per causa di morte.  
[Vai al servizio](#)

**Consultazione dei fogli di mappa catastale** ★  
I servizi consentono di consultare ed estrarre i fogli di mappa catastale aggiornati all'attualità ed in formato vettoriale oppure i fogli di mappa Originali di Impianto (foglio intero o estratto).  
[Vai al servizio](#)

## Esegui una **Nuova richiesta.**



The screenshot shows the 'Nuova Richiesta' page. A red circle highlights the 'Nuova Richiesta' button in the navigation bar. Below the navigation bar is a progress bar with three steps: 'INFORMAZIONI PRELIMINARI', 'DATI DELLA RICERCA', and 'RIEPILOGO'. The first step is completed, and the second step is the current active step.

**Consultazione registro partite catastali** Utente connesso: [Esci](#)

Home + **Nuova Richiesta** Elenco Richieste

Home / Richiedente

INFORMAZIONI PRELIMINARI DATI DELLA RICERCA RIEPILOGO

Dati richiedente Indicare l'ambito territoriale e inserire il numero di partita Confermare i dati inseriti per procedere con la richiesta della visura

## Inserisci i dati per la richiesta della Partita.



The screenshot shows the 'Dati della ricerca' form. The progress bar now shows the second step, 'DATI DELLA RICERCA', as the current active step. The form contains several input fields for search criteria.

**Consultazione registro partite catastali** Utente connesso: [Esci](#)

Home + Nuova Richiesta Elenco Richieste

Home / Richiedente / Dati della ricerca

INFORMAZIONI PRELIMINARI DATI DELLA RICERCA RIEPILOGO

Dati richiedente Indicare l'ambito territoriale e inserire il numero di partita Confermare i dati inseriti per procedere con la richiesta della visura

**Richiesta consultazione registro partite catastali**

Catasto \*:

Ufficio provinciale - Territorio di \*:

Comune (cod) \*:

Sezione censuaria (cod):

Numero partita:

[Ricerca](#) [Avanti](#) [Indietro](#)

**Consultazione registro partite catastali**